

DIREZIONE REGIONALE DEI BENI IMMOBILIARI		CALTANISSETTA Km. 149
---------------------------------------------	-----------------------------------------------------------------------------------	--------------------------

**PROVINCIA REGIONALE
 DI CALTANISSETTA**

INVENTARIO

dei beni immobili di uso pubblico
 per natura

S.P. N.45:

**DALLA BOMPENSIERE - MUSSOMELI ALLA
 MONTEDORO - RAINERI - MAPPA**

S








Questo inventario è stato elaborato in base al modello 71, nel quale è indicato il titolo a cui sono riferibili. Questo non
 significa l'aver esaurito tutti gli atti di competenza o del presente che sono il titolo a cui sono
 riferibili. Deve essere sempre tenuto conto di far parte del campo progettuale. Spedire il presente

DENOMINAZIONE ED UBICAZIONE DEI BENI	DESCRIZIONE SOMMARIA	LUNGHEZZA Km. (a)
S.P. N° 45: (Dalla Bompensiere Mussomeli alla Montedoro - Raineri Mappa)	Con D.M; del Ministero dei LL.PP. del 17.6.1960 (G.U. n. 170 del 13.7.960) la strada è stata classificata provinciale. Detta strada è stata consegnata all'Amm/ine Prov/le da parte del Consorzio di Bonifica del Salito di Caltanissetta, il 30.3.966. Le caratteristiche costruttive sono le seguenti: larghezza della strada ml. 7,00 di cui ml. 1,50 di banchine (ml. 0,75 ciascuna) pavimentazione stradale con manto bituminoso, in discreto stato di conservazione, ad eccezione del 1° tratto di complessivi km. 1 + 200 che non è bitumato ed è sistemato con rosticci di zolfo. Non esistono case cantoniere.	Km 6 + 800

Indichi soltanto il numero d'ordine del modello H, nel quale è indicato il titolo a ciascun immobile. Quando non Indichi l'ammontare annuo dei corrispettivi per le concessioni o del provento dei frutti, come il taglio delle erbe La colonna deve essere riempita quando lo stabile cessa di far parte del demanio pubblico. Essa dovrà portare il

CONCESSIONI PERMANENTI TEMPORANEE					Reddito eventuale (b)	Passaggio ai beni patrimoniali (c)	Osservazioni
Concessionario	Scopo della concessione	Numero delle permanenti	Concessione temporanee				
			Num.	DURATA (anni) in cifre e lettere			
Comune Bompensiere	Attravers.	Del 1727/64			35.490		
Consorzio Bonifica Salito - C/ssetta	Elettrodi	Del 556/68			95.062		
ENEL Palermo	Interferenza	Disc/89			21.150		
Palumbo Vincenzo Milena	Passo Carrabile	Del 225/64			20.280		
Cons. Bonif. Salito C/ssetta	Condotta	Disc/73			6.253		

esiste titolo s'indichi se questo sia sostituito da antico possesso o da altro equipollente.
lungo le scarpate delle strade, dei fiori dei pubblici giardini ecc.
richiamo allo inventario mod. C. con l'indicazione del numero d'ordine sotto il quale lo stabile sarà descritto in questo

CONCESSIONI PERMANENTI TEMPORANEE					Reddito eventuale (b)	Passaggio ai beni patrimoniali (c)	Osservazioni
Concessionario	Scopo della concessione	Numero delle permanenti	Concessione temporanee				
			Num.	DURATA (anni) in cifre e lettere			
L'Ingegnere Capo (Arch. Lombardo Giovanni)						Il Capogruppo (Geom. A. Tortorici)	
							
(Aronica Pio)				I Geometri (Celeste Michele)		(Costanza Gioacchino)	
							
L'Economo Provinciale (Dott. F. Mugavero)				Listruttore Direttivo (Sg. Colletto Mariano)		Il Direttore di Settore (Dott.ssa R. Curatolo)	
							
Visto: Il Ragioniere Capo (Dott. G. Cordova)					Visto:	Il Segretario Generale (Dott. G. Lo Valvo)	
						Visto: Il Presidente (Dott. Ernesto Fasulo)	

esiste titolo s'indichi se questo sia sostituito da antico possesso o da altro equipollente.
lungo le scarpate delle strade, dei fiori dei pubblici giardini ecc.
richiamo all'inventario mod. C. con l'indicazione del numero d'ordine sotto il quale lo stabile sarà descritto in questo